

Российская Федерация
Администрация Быстроистокского района
Алтайского края

ПОСТАНОВЛЕНИЕ

«18» 05 2021 г.

№ 217

с. Быстрый Исток

**Об установлении публичного
сервитута**

Рассмотрев ходатайство ПАО «Россети Сибири» в лице Шароновой Екатерины Михайловны, действующей на основании доверенности от 30.12.2020 №00/187/22/531, руководствуясь ст. 274 Гражданского кодекса Российской Федерации, Земельным кодексом Российской Федерации, Федеральным законом от 25.10.2001 №137-ФЗ «О введении в действие Земельного кодекса Российской Федерации», Федеральным законом от 13.07.2015 №218-ФЗ «О государственной регистрации недвижимости», Федеральным законом от 24.07.2007 №221-ФЗ «О кадастровой деятельности», администрация Быстроистокского района

ПОСТАНОВЛЯЕТ:

1. Установить публичный сервитут в отношении земельного участка с кадастровым номером 22:07:000000:56 расположенного по адресу: Российская Федерация, Алтайский край, Быстроистокский район, МО Усть-Ануйский сельсовет автодорога Бийск-Соколово-Акутиха-Солдатово км 34+390 – км 50+190 сроком на 49 лет в целях размещения объекта электросетевого хозяйства «Воздушная линия 35 кВ СА-330 «Соколово - Акутиха» электросетевого комплекса № В-3».

2. Утвердить границы публичного сервитута согласно прилагаемого графического описания местоположения границ публичного сервитута.

3. Плата за публичный сервитут не устанавливается.

4. Контроль за исполнением настоящего постановления возложить на первого заместителя главы администрации Быстроистокского района А.Г. Вавилова.

Глава района



Д.А. Попов

Координаты поворотных точек границ сервитута

Система координат: МСК-22

Обозначение характерных точек границ	Координаты, м		Обозначение характерных точек границ	Координаты, м	
	X	Y		X	Y
1	508498,16	3254280,18	33	507994,76	3252843,72
2	508497,03	3254277,84	34	507993,92	3252841,26
3	508499,38	3254276,72	35	507996,38	3252840,42
4	508500,50	3254279,06	36	507997,22	3252842,88
1	508498,16	3254280,18	33	507994,76	3252843,72
5	508427,34	3254101,18	37	507934,91	3252668,79
6	508426,39	3254098,76	38	507934,07	3252666,33
7	508428,80	3254097,80	39	507936,53	3252665,49
8	508429,76	3254100,22	40	507937,37	3252667,95
5	508427,34	3254101,18	37	507934,91	3252668,79
9	508365,50	3253945,36	41	507881,62	3252512,84
10	508364,54	3253942,94	42	507880,78	3252510,38
11	508366,95	3253941,98	43	507883,24	3252509,54
12	508367,91	3253944,40	44	507884,08	3252512,00
9	508365,50	3253945,36	41	507881,62	3252512,84
13	508310,68	3253781,07	45	507829,64	3252360,48
14	508309,86	3253778,61	46	507828,80	3252358,02
15	508312,33	3253777,78	47	507831,26	3252357,18
16	508313,15	3253780,25	48	507832,10	3252359,64
13	508310,68	3253781,07	45	507829,64	3252360,48
17	508210,51	3253481,51	49	502852,76	3243590,51
18	508209,68	3253479,04	50	502853,11	3243593,11
19	508212,15	3253478,22	51	502851,77	3243593,11
20	508212,97	3253480,68	52	502851,77	3243590,51
17	508210,51	3253481,51	49	502852,76	3243590,51
21	508151,36	3253303,11	53	502787,20	3243162,98
22	508150,54	3253300,65	54	502786,81	3243160,41
23	508153,01	3253299,83	55	502789,38	3243160,02
24	508153,83	3253302,30	56	502789,77	3243162,60
21	508151,36	3253303,11	53	502787,20	3243162,98
25	508106,20	3253168,89	57	502759,81	3242979,29
26	508105,37	3253166,42	58	502759,43	3242976,72
27	508107,84	3253165,60	59	502762,00	3242976,34
28	508108,67	3253168,06	60	502762,39	3242978,91
25	508106,20	3253168,89	57	502759,81	3242979,29
29	508040,57	3252977,66	61	502734,70	3242811,35
30	508039,73	3252975,20	62	502734,31	3242808,78
31	508042,19	3252974,35	63	502736,88	3242808,39
32	508043,03	3252976,81	64	502737,27	3242810,96
29	508040,57	3252977,66	61	502734,70	3242811,35

Обозначение характерных точек границ	Координаты, м		Обозначение характерных точек границ	Координаты, м	
	X	Y		X	Y
65	502710,98	3242653,97	97	502543,44	3241532,23
66	502710,59	3242651,40	98	502543,06	3241529,66
67	502713,16	3242651,01	99	502545,63	3241529,27
68	502713,55	3242653,58	100	502546,01	3241531,85
65	502710,98	3242653,97	97	502543,44	3241532,23
69	502685,95	3242472,94	101	502503,54	3241349,28
70	502686,34	3242475,51	102	502502,98	3241346,74
71	502683,79	3242475,89	103	502505,52	3241346,19
72	502683,41	3242473,32	104	502506,08	3241348,73
69	502685,95	3242472,94	101	502503,54	3241349,28
73	502665,59	3242334,56	105	502482,48	3241203,23
74	502665,97	3242337,13	106	502482,12	3241200,65
75	502663,44	3242337,51	107	502484,69	3241200,28
76	502663,05	3242334,94	108	502485,06	3241202,86
73	502665,59	3242334,56	105	502482,48	3241203,23
77	502641,36	3242190,11	109	502461,18	3241054,67
78	502640,98	3242187,54	110	502460,81	3241052,10
79	502643,55	3242187,15	111	502463,38	3241051,73
80	502643,94	3242189,72	112	502463,75	3241054,30
77	502641,36	3242190,11	109	502461,18	3241054,67
81	502618,77	3242036,01	113	502435,74	3240881,73
82	502618,39	3242033,44	114	502435,36	3240879,16
83	502620,97	3242033,06	115	502437,94	3240878,78
84	502621,34	3242035,63	116	502438,31	3240881,35
81	502618,77	3242036,01	113	502435,74	3240881,73
85	502593,25	3241866,24	117	502410,99	3240708,12
86	502592,86	3241863,67	118	502410,63	3240705,55
87	502595,43	3241863,28	119	502413,20	3240705,18
88	502595,82	3241865,85	120	502413,57	3240707,76
85	502593,25	3241866,24	117	502410,99	3240708,12
89	502569,32	3241692,15	121	502385,27	3240531,24
90	502569,69	3241694,72	122	502384,89	3240528,67
91	502567,64	3241695,03	123	502387,46	3240528,29
92	502567,25	3241692,46	124	502387,84	3240530,87
89	502569,32	3241692,15	121	502385,27	3240531,24
93	502569,69	3241694,72	125	502360,55	3240357,75
94	502569,32	3241692,15	126	502360,18	3240355,18
95	502569,83	3241692,07	127	502362,76	3240354,81
96	502570,21	3241694,64	128	502363,12	3240357,39
93	502569,69	3241694,72	125	502360,55	3240357,75

Обозначение характерных точек границ	Координаты, м		Обозначение характерных точек границ	Координаты, м	
	X	Y		X	Y
129	502336,41	3240189,91	161	502163,94	3238928,77
130	502336,04	3240187,34	162	502163,56	3238926,19
131	502338,62	3240186,97	163	502166,13	3238925,81
132	502338,99	3240189,54	164	502166,51	3238928,38
129	502336,41	3240189,91	161	502163,94	3238928,77
133	502311,07	3240015,48	165	502139,21	3238760,43
134	502310,69	3240012,91	166	502138,83	3238757,86
135	502313,27	3240012,53	167	502141,40	3238757,48
136	502313,64	3240015,11	168	502141,78	3238760,05
133	502311,07	3240015,48	165	502139,21	3238760,43
137	502285,33	3239837,24	169	502112,53	3238582,41
138	502284,95	3239834,66	170	502112,14	3238579,84
139	502287,53	3239834,29	171	502114,71	3238579,46
140	502287,90	3239836,87	172	502115,10	3238582,03
137	502285,33	3239837,24	169	502112,53	3238582,41
141	502265,11	3239696,56	173	502087,35	3238413,79
142	502264,74	3239693,98	174	502086,97	3238411,22
143	502267,32	3239693,61	175	502089,54	3238410,84
144	502267,68	3239696,19	176	502089,93	3238413,41
141	502265,11	3239696,56	173	502087,35	3238413,79
145	502258,24	3239562,40	177	502067,52	3238277,17
146	502258,11	3239559,81	178	502066,69	3238274,70
147	502260,71	3239559,68	179	502069,16	3238273,88
148	502260,84	3239562,27	180	502069,26	3238274,17
145	502258,24	3239562,40	181	502072,72	3238273,04
			182	502073,34	3238274,94
149	502227,99	3239358,54	183	502069,89	3238276,06
150	502227,61	3239355,97	184	502069,98	3238276,35
151	502230,18	3239355,59	177	502067,52	3238277,17
152	502230,56	3239358,16			
149	502227,99	3239358,54	185	502027,00	3238158,48
			186	502026,16	3238156,02
153	502207,98	3239223,52	187	502028,62	3238155,18
154	502207,60	3239220,95	188	502029,46	3238157,65
155	502210,17	3239220,57	185	502027,00	3238158,48
156	502210,56	3239223,14			
153	502207,98	3239223,52	189	501972,40	3237997,69
			190	501971,57	3237995,22
157	502187,58	3239086,82	191	501974,03	3237994,39
158	502187,20	3239084,25	192	501974,86	3237996,85
159	502189,77	3239083,87	189	501972,40	3237997,69
160	502190,15	3239086,44			
157	502187,58	3239086,82			

Обозначение характерных точек границ	Координаты, м		Обозначение характерных точек границ	Координаты, м	
	X	Y		X	Y
193	501918,13	3237836,90	225	500277,46	3233910,74
194	501917,29	3237834,44	226	500276,39	3233908,37
195	501919,76	3237833,61	227	500278,76	3233907,31
196	501920,59	3237836,07	228	500279,83	3233909,68
193	501918,13	3237836,90	225	500277,46	3233910,74
197	501865,46	3237680,85	229	500205,70	3233750,80
198	501864,63	3237678,39	230	500204,64	3233748,43
199	501867,09	3237677,56	231	500207,01	3233747,37
200	501867,92	3237680,02	232	500208,07	3233749,74
197	501865,46	3237680,85	229	500205,70	3233750,80
201	501815,95	3237534,37	233	500136,01	3233595,36
202	501815,11	3237531,90	234	500134,94	3233592,98
203	501817,58	3237531,07	235	500137,31	3233591,92
204	501818,41	3237533,53	236	500138,38	3233594,29
201	501815,95	3237534,37	233	500136,01	3233595,36
205	501761,51	3237373,77	237	500064,34	3233435,67
206	501760,67	3237371,31	238	500063,27	3233433,30
207	501763,13	3237370,47	239	500065,64	3233432,24
208	501763,97	3237372,94	240	500066,71	3233434,61
205	501761,51	3237373,77	237	500064,34	3233435,67
209	501711,58	3237226,60	241	499998,94	3233289,73
210	501710,75	3237224,14	242	499997,88	3233287,35
211	501713,21	3237223,30	243	500000,25	3233286,29
212	501714,04	3237225,77	244	500001,31	3233288,66
209	501711,58	3237226,60	241	499998,94	3233289,73
213	501658,53	3237070,48	245	499929,52	3233134,99
214	501657,69	3237068,01	246	499928,45	3233132,62
215	501660,15	3237067,18	247	499930,83	3233131,55
216	501660,99	3237069,64	248	499931,89	3233133,93
213	501658,53	3237070,48	245	499929,52	3233134,99
217	501604,78	3236906,02	249	499862,19	3232985,27
218	501605,70	3236908,46	250	499861,12	3232982,90
219	501603,29	3236909,37	251	499863,49	3232981,84
220	501602,37	3236906,94	252	499864,56	3232984,21
217	501604,78	3236906,02	249	499862,19	3232985,27
221	500344,77	3234060,64			
222	500343,70	3234058,27			
223	500346,07	3234057,20			
224	500347,14	3234059,58			
221	500344,77	3234060,64			

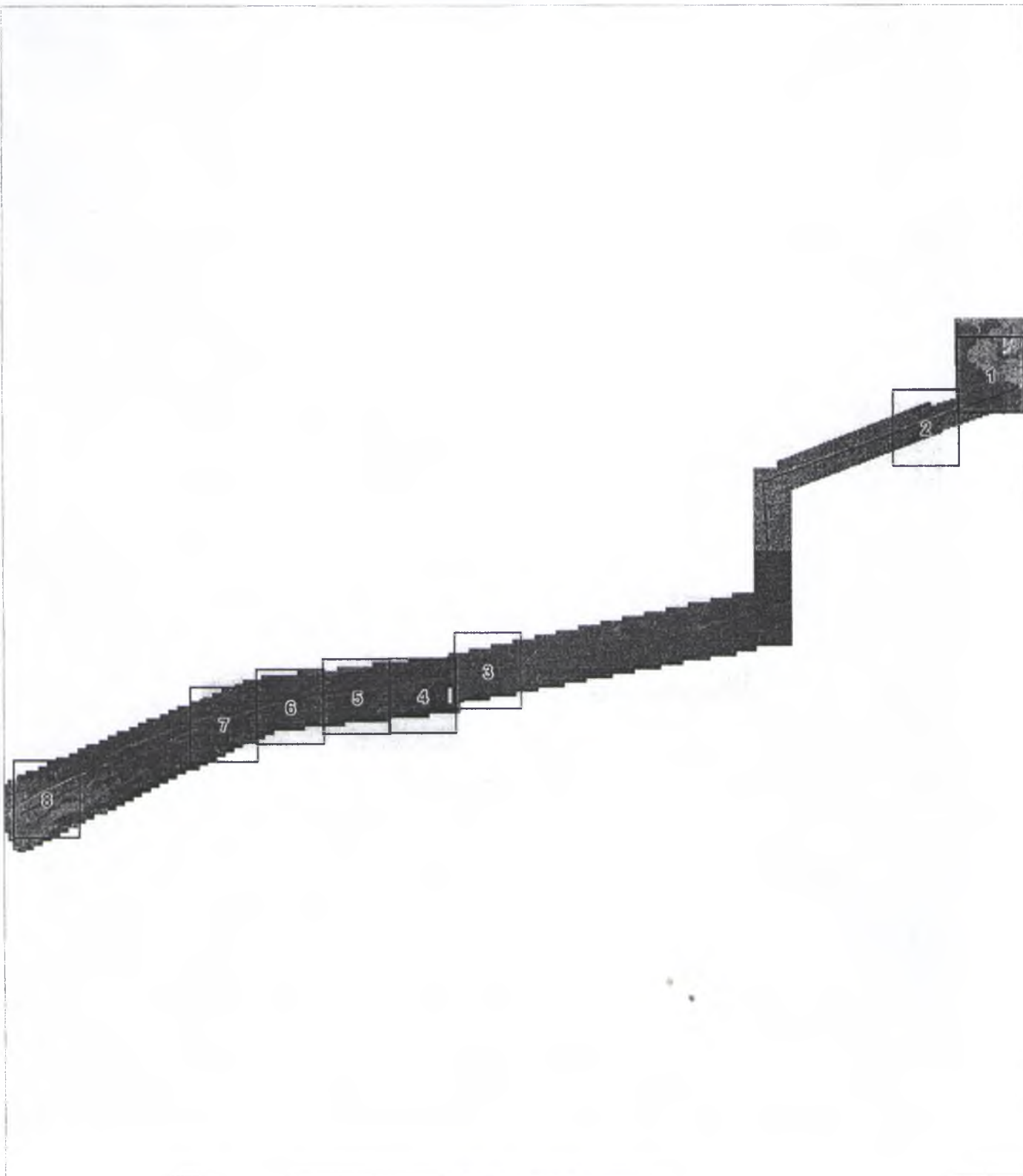
Схема расположения границ публичного сервитута, устанавливаемого в целях размещения объектов электросетевого хозяйства
«Воздушная линия 35 кВ СА-330 «Соколово-Акутиха» электросетевого комплекса № В-3»

Местоположения: Алтайский край, Быстроистокский район

Площадь публичного сервитута: 416,0 кв.м.

Категория земель: Земли промышленности, энергетики, транспорта, связи, радиовещания, телевидения, информатики, земли для обеспечения космической деятельности, земли обороны, безопасности и земли иного специального назначения.

ОБЗОРНАЯ СХЕМА



Масштаб: 1:77 000

Используемые условные знаки и обозначения:

————— - местоположение сооружения ВЛ-35 кВ.


Схема расположения границ публичного сервитута, устанавливаемого в целях размещения объектов электросетевого хозяйства
 «Воздушная линия 35 кВ СА-330 «Соколово-Акутиха» электросетевого комплекса № В-3»

Адрес местоположения: Алтайский край, Быстроистокский район

Площадь публичного сервитута: 416,0 кв.м.

Категория земель: Земли промышленности, энергетики, транспорта, связи, радиовещания, телевидения, информатики, земли для обеспечения космической деятельности, земли обороны, безопасности и земли иного специального назначения.

Лист



Масштаб: 1:5 000

Используемые условные знаки и обозначения:

- | | |
|--|--|
| <ul style="list-style-type: none"> ○ 8 - характеристическая точка границы публичного сервитута и ее номер; — — — — — проектная граница публичного сервитута; | <ul style="list-style-type: none"> — — — — — границы земельных участков в ЕГРН 22:07:140001 - номер кадастрового квартала — — — — — граница кадастрового квартала; — — — — — границы ЗОУИТ объекта; — — — — — местоположение сооружения ВЛ-35 кВ. |
| <ul style="list-style-type: none"> 22:07:000000:56 - границы и кадастровые номера земельных участков (частей), в отношении которых испрашивается публичный сервитут; | |


**Схема расположения границ публичного сервитута, устанавливаемого в целях размещения объектов электросетевого хозяйства
«Воздушная линия 35 кВ СА-330 «Соколово-Акутиха» электросетевого комплекса № В-3»**

Объект местоположения: *Алтайский край, Быстроистокский район*

Площадь публичного сервитута: *416,0 кв.м.*

Категория земель: *Земли промышленности, энергетики, транспорта, связи, радиовещания, телевидения, информатики, земли для обеспечения космической деятельности, земли обороны, безопасности и земли иного специального назначения.*

Лист 2



Масштаб: 1:5 000

Используемые условные знаки и обозначения:

- | | | | |
|-----------------|---|--------------|---------------------------------------|
| ○ | - характеристическая точка границы публичного сервитута и ее номер; | — | - границы земельных участков в ЕГРН |
| — | - проектная граница публичного сервитута; | 22:07:140001 | - номер кадастрового квартала |
| — | | — | - граница кадастрового квартала; |
| 22:07:000000:56 | - границы и кадастровые номера земельных участков (частей), в отношении которых испрашивается публичный сервитут; | — | - границы ЗОУИТ объекта; |
| | | — | - местоположение сооружения ВЛ-35 кВ. |

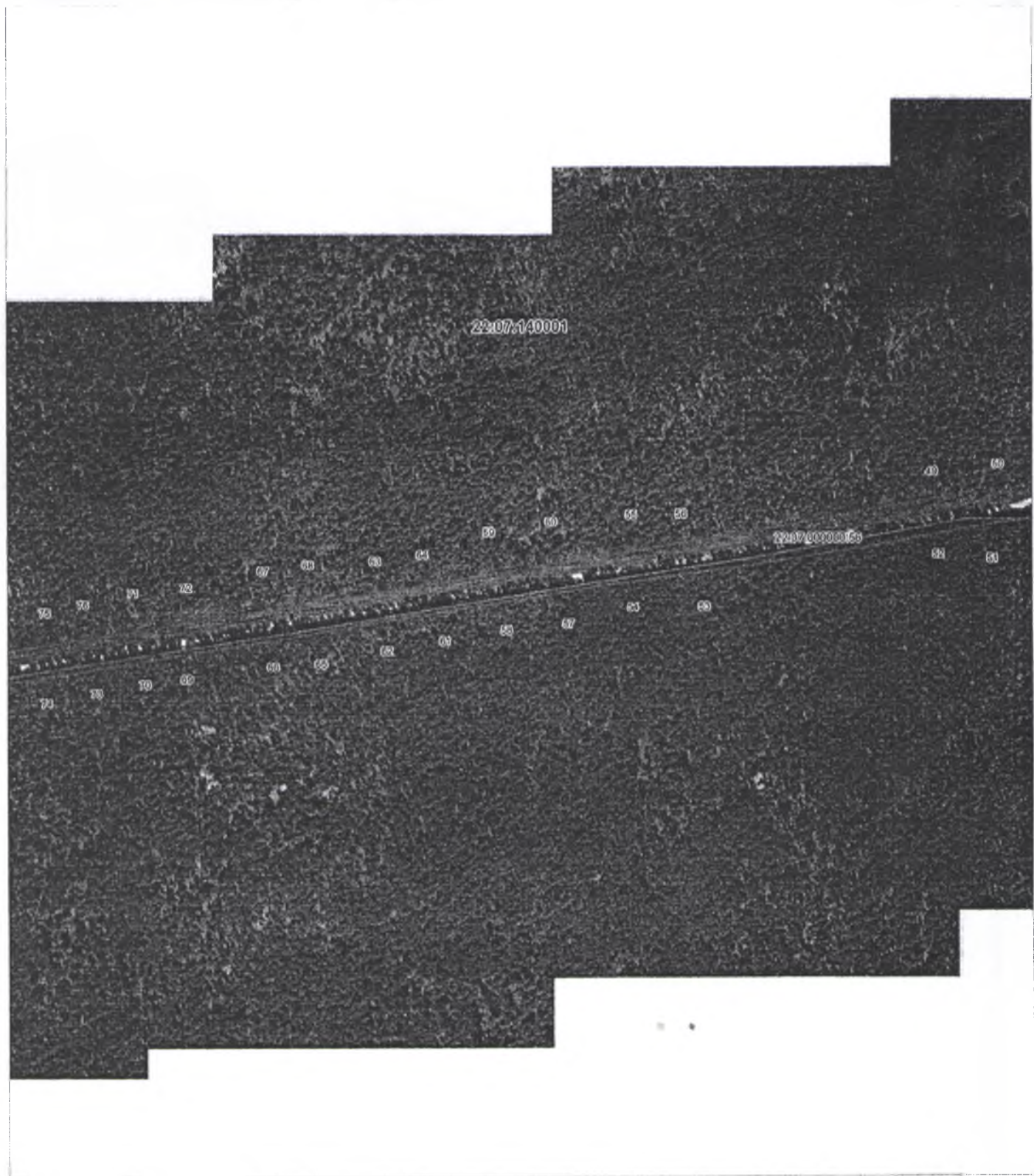
**Схема расположения границ публичного сервитута, устанавливаемого в целях размещения объектов электросетевого хозяйства
«Воздушная линия 35 кВ СА-330 «Соколово-Акутиха» электросетевого комплекса № В-3»**

Адрес местоположения: *Алтайский край, Быстроистокский район*

Площадь публичного сервитута: *416,0 кв.м.*

Категория земель: *Земли промышленности, энергетики, транспорта, связи, радиовещания, телевидения, информатики, земли для обеспечения космической деятельности, земли обороны, безопасности и земли иного специального назначения.*

Лист 3



Масштаб: 1:5 000

Используемые условные знаки и обозначения:

- | | |
|--|--|
| <ul style="list-style-type: none"> - характерная точка границы публичного сервитута и ее номер; - проектная граница публичного сервитута; 22:07:000000:56 - границы и кадастровые номера земельных участков (частей), в отношении которых испрашивается публичный сервитут; | <ul style="list-style-type: none"> - границы земельных участков в ЕГРН 22:07:140001 - номер кадастрового квартала - граница кадастрового квартала; - границы ЗОУИТ объекта; - местоположение сооружения ВЛ-35 кВ. |
|--|--|

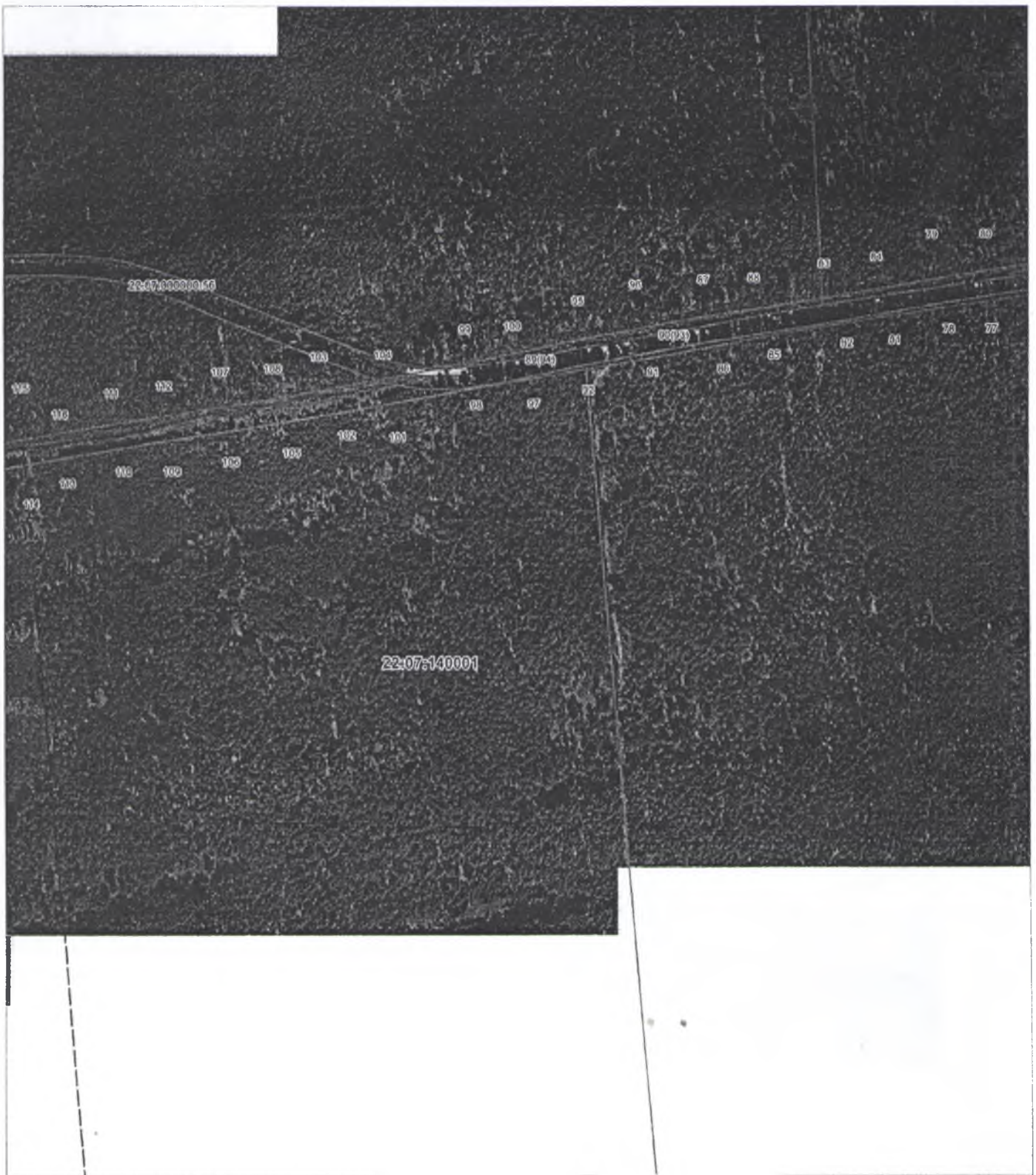
**Схема расположения границ публичного сервитута, устанавливаемого в целях размещения объектов электросетевого хозяйства
«Воздушная линия 35 кВ СА-330 «Соколово-Акутиха» электросетевого комплекса № В-3»**

адрес местоположения: Алтайский край, Быстроистокский район

площадь публичного сервитута: 416,0 кв.м.

категория земель: Земли промышленности, энергетики, транспорта, связи, радиовещания, телевидения, информатики, земли для обеспечения космической деятельности, земли обороны, безопасности и земли иного специального назначения.

Лист 4



Масштаб: 1:5 000

Используемые условные знаки и обозначения:

- | | |
|--|--|
| <ul style="list-style-type: none"> - характеристическая точка границы публичного сервитута и ее номер; - проектная граница публичного сервитута; 22:07:0000000:56 - границы и кадастровые номера земельных участков (частей), в отношении которых испрашивается публичный сервитут; | <ul style="list-style-type: none"> - границы земельных участков в ЕГРН - номер кадастрового квартала - граница кадастрового квартала; - границы ЗОУИТ объекта; - местоположение сооружения ВЛ-35 кВ. |
|--|--|


**Схема расположения границ публичного сервитута, устанавливаемого в целях размещения объектов электросетевого хозяйства
«Воздушная линия 35 кВ СА-330 «Соколово-Акутиха» электросетевого комплекса № В-3»**

Адрес местоположения: *Алтайский край, Быстроистокский район*

Площадь публичного сервитута: *416,0 кв.м.*

Категория земель: *Земли промышленности, энергетики, транспорта, связи, радиовещания, телевидения, информатики, земли для обеспечения космической деятельности, земли обороны, безопасности и земли иного специального назначения.*

Лист 5



Масштаб: 1:5 000

Используемые условные знаки и обозначения:

- | | |
|--|--|
| <ul style="list-style-type: none"> - характерная точка границы публичного сервитута и ее номер; - проектная граница публичного сервитута; 22:07:000000:56 - границы и кадастровые номера земельных участков (частей), в отношении которых испрашивается публичный сервитут; | <ul style="list-style-type: none"> - границы земельных участков в ЕГРН 22:07:140001 - номер кадастрового квартала - граница кадастрового квартала; - границы ЗОУИТ объекта; - местоположение сооружения ВЛ-35 кВ. |
|--|--|


**Схема расположения границ публичного сервитута, устанавливаемого в целях размещения объектов электросетевого хозяйства
«Воздушная линия 35 кВ СА-330 «Соколово-Акутиха» электросетевого комплекса № В-3»**

адрес местоположения: *Алтайский край, Быстроистокский район*

площадь публичного сервитута: *416,0 кв.м.*

категория земель: *Земли промышленности, энергетики, транспорта, связи, радиовещания, телевидения, информатики, земли для обеспечения космической деятельности, земли обороны, безопасности и земли иного специального назначения.*

Лист 6



Масштаб: 1:5 000

Используемые условные знаки и обозначения:

- | | | | |
|------------------|---|--------------|---------------------------------------|
| ○ 8 | - характеристическая точка границы публичного сервитута и ее номер; | — | - границы земельных участков в ЕГРН |
| — | - проектная граница публичного сервитута; | 22:07:140001 | - номер кадастрового квартала |
| 22:07:0000000:56 | - границы и кадастровые номера земельных участков (частей), в отношении которых испрашивается публичный сервитут; | — | - граница кадастрового квартала; |
| | | — | - границы ЗОУИТ объекта; |
| | | — | - местоположение сооружения ВЛ-35 кВ. |


**Схема расположения границ публичного сервитута, устанавливаемого в целях размещения объектов электросетевого хозяйства
«Воздушная линия 35 кВ СА-330 «Соколово-Акутиха» электросетевого комплекса № В-3»**

Адрес местоположения: *Алтайский край, Быстроистокский район*

Площадь публичного сервитута: *416,0 кв.м.*

Категория земель: *Земли промышленности, энергетики, транспорта, связи, радиовещания, телевидения, информатики, земли для обеспечения космической деятельности, земли обороны, безопасности и земли иного специального назначения.*

Лист



Масштаб: 1:5 000

Используемые условные знаки и обозначения:

- | | |
|---|--|
| <ul style="list-style-type: none"> ○ 8 - характеристическая точка границы публичного сервитута и ее номер; — — — — — - проектная граница публичного сервитута; 22:07:000000:56 - границы и кадастровые номера земельных участков (частей), в отношении которых испрашивается публичный сервитут; | <ul style="list-style-type: none"> — — — — — - границы земельных участков в ЕГРН 22:07:140001 - номер кадастрового квартала — — — — — - граница кадастрового квартала; — — — — — - границы ЗОУИТ объекта; — — — — — - местоположение сооружения ВЛ-35 кВ. |
|---|--|

Схема расположения границ публичного сервитута, устанавливаемого в целях размещения объектов электросетевого хозяйства
 «Воздушная линия 35 кВ СА-330 «Соколово-Акутиха» электросетевого комплекса № В-3»

Адрес местоположения: *Алтайский край, Быстроистокский район*

Площадь публичного сервитута: *416,0 кв.м.*

Категория земель: *Земли промышленности, энергетики, транспорта, связи, радиовещания, телевидения, информатики, земли для обеспечения космической деятельности, земли обороны, безопасности и земли иного специального назначения.*

Лист 8



Масштаб: 1:5 000

Используемые условные знаки и обозначения:

- | | | | |
|-----------------|---|--------------|---------------------------------------|
| ○ 8 | - характеристическая точка границы публичного сервитута и ее номер; | 22:07:140001 | - границы земельных участков в ЕГРН |
| — | - проектная граница публичного сервитута; | — | - номер кадастрового квартала |
| — | | — | - граница кадастрового квартала; |
| 22:07:000000:56 | - границы и кадастровые номера земельных участков (частей), в отношении которых испрашивается публичный сервитут; | — | - границы ЗОУИТ объекта; |
| | | — | - местоположение сооружения ВЛ-35 кВ. |