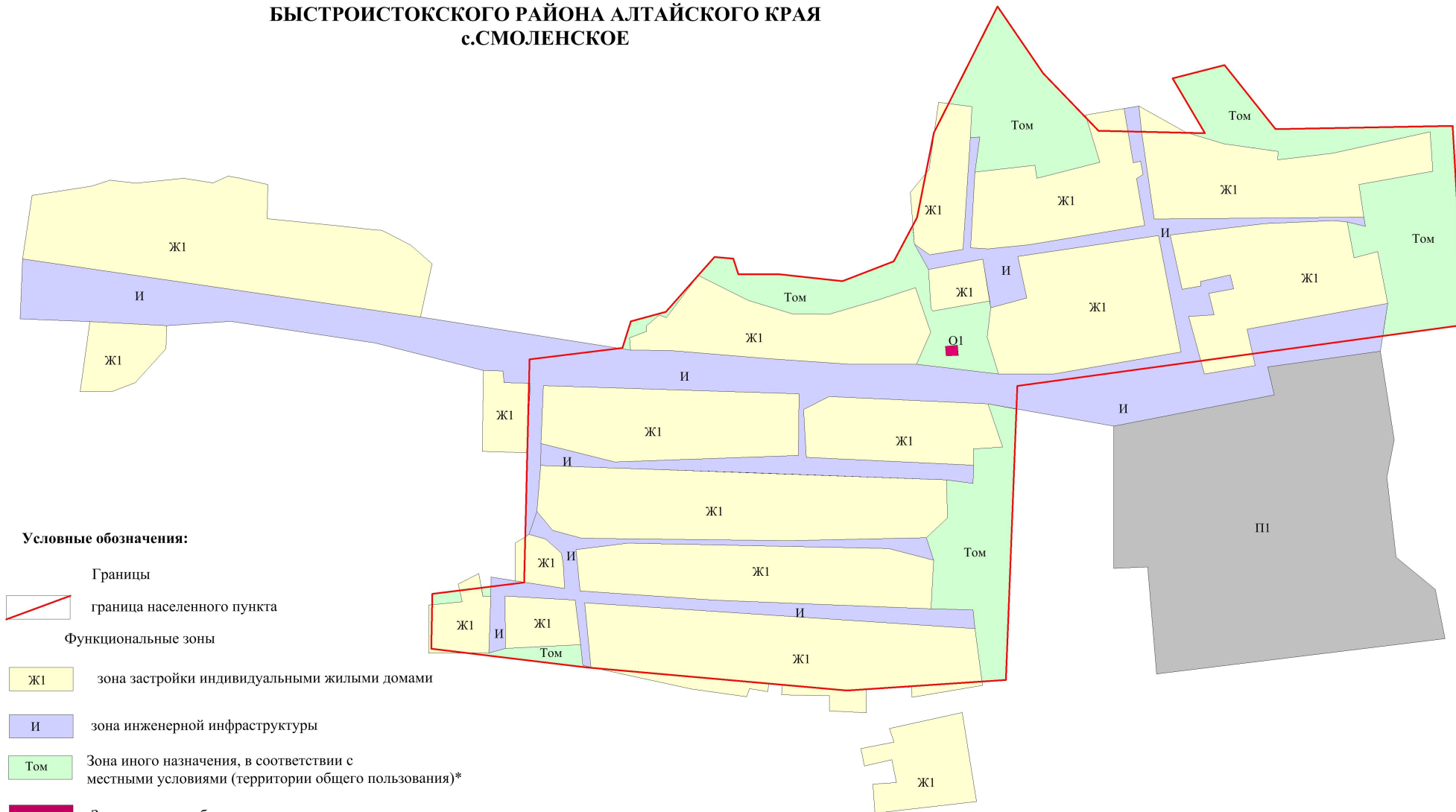








**КАРТА  
ГРАДОСТРОИТЕЛЬНОГО ЗОНИРОВАНИЯ  
ЧАСТИ ТЕРРИТОРИИ МО ХЛЕБОРОБНЫЙ СЕЛЬСОВЕТ  
БЫСТРОИСТОКСКОГО РАЙОНА АЛТАЙСКОГО КРАЯ  
с.СМОЛЕНСКОЕ**



**Условные обозначения:**

- Границы**
-  граница населенного пункта
- Функциональные зоны**
-  Ж1 зона застройки индивидуальными жилыми домами
  -  И зона инженерной инфраструктуры
  -  Том Зона иного назначения, в соответствии с местными условиями (территории общего пользования)\*
  -  О1 Зона делового, общественного и коммерческого назначения
  -  П1 Производственная зона